







787 m n. m.	BRAMBERK	GPS: 50°45' 22.637"N, 15°12' 21.471"E
	<p>Bramberská rozhledna měla svou dřevěnou předchůdkyni, která kralovala místu již od roku 1889. Bohužel kvůli nedostatku financí na pravidelnou údržbu musela být věž několikrát uzavřena, což se negativně projevovalo také na přízni výletníků. Lučanský spolek turistů se však nevzdal a poté co nastřádal potřebných 14000 korun, nechal realizovat projekt R. Hemmricha - 21 metrů vysokou věž, jejíž stavba si vyžádala více než rok. Slavnostní otevření rozhledny 16. 6. 1912 tak zároveň bylo krásným dárkem k 25. výročí založení lučanské sekce horského spolku.</p> <p>Otevřeno: (při dobrém počasí) IV, V, IX, X: so, ne, svátky: 10:30-16:00 / VI-VIII: po-ne 10:30-17:00 Vstupné: dospělí: 20, děti 6-15 a senioři nad 65 let: 10 Kč Kontakt: Lučany nad Nisou 493, 468 71 Lučany nad Nisou, tel: (00420) 483 300 023, www.lucany.cz</p>	


637 m n. m.	CÍSAŘSKÝ KÁMEN	GPS: 50°42' 47.208"N, 15°6' 16.106"E
	<p>Císařský kámen se nachází na jednom z nejzápadnějších výběžků Černostudničního hřebene a ačkoliv se svými 637 metry nepatří k nejvyšším, je vzhledem k jeho poloze zřejmé, že rozhled z něho bude zajímavý a neobvyklý. Císař Josef II. sem několikrát zavítal při svých inspekčních cestách a jeho návštěvy připomíná mramorová deska, která byla odhalena v roce 1878. V roce 2018 byla zdejší dřevěná rozhledna demontována a nahrazena novou, která je záměrně velice podobná té původní, avšak konstrukce je již ocelová, aby byla zaručena delší živostnost.</p> <p>Otevřeno: Volně přístupné. Vstupné: Není Kontakt: Rádlo 252, 468 03 Rádlo, Infocentrum Vratislavice – tel: (00420) 482 321 811, www.vratislavice.cz</p>	


869 m n. m.	ČERNÁ STUDNICE	GPS: 50°42' 42.395"N, 15°13' 58.668"E
	<p>Již v roce 1885 upravil liberecký horský spolek pro vyhlídku skálu na Černé studnici. Skutečná rozhledna zde však byla otevřena až 14. 8. 1905 dle vítězného projektu jabloneckého architekta Roberta Hemmricha, jehož projekt chaty s vyhlídkovou věží se nejvíce blížil představám o honosné reprezentační stavbě. Mohutná, 26 metrů vysoká rozhledna ze žulových kvádrů (z nichž některé jsou až tři tuny těžké) dodnes tvoří známou dominantu Jablonce n. Nisou.</p> <p>Otevřeno: I-XII: st, čt 10:00-17:00 / pá, so, ne 10:00-20:00 Vstupné: dospělí 50 Kč, děti 6-12 let, senioři nad 65 a držitelé ZTP a ZTP/P 30 Kč Kontakt: Horní Černá Studnice 926, 468 51 Smržovka, tel: (00420) 774 305 830, www.rozhledna.eu</p>	


399 m n. m.	DUBECKO	GPS: 50°35'0.986"N, 15°13'21.226"E
	<p>Rozhledna na Dubecku (399 m) byla zprovozněna v prosinci 2001 a slavnostně otevřena v červenci 2002. Objekt, který měl původně sloužit pouze pro potřeby mobilních operátorů, byl na žádost obce během stavby doplněn o schodiště a ochoz. Vyhlídková plošina se nachází ve výšce 33 m. Návštěvníkům se odtud nabízí pěkný výhled do širokého okolí, zejména na Kozákovský vrch, Trosky, nebo obce Klokočí, Tatobity a Vyskeř.</p> <p>Otevřeno: za příznivého počasí denně. Klíč ke vstupu na rozhlednu je možné zapůjčit si oproti dokladu totožnosti u pana Lejska na Dubecku cca 150 m od rozhledny. Vstupné: dospělí 30 Kč / děti 15 Kč Kontakt: Dubecko 6, Mírová pod Kozákovem, tel: (00420) 481 321 681, 603 260 133 p. Lejsek</p>	


399 m n. m.	FRÝDLANTSKÁ ROZHLEDNA	GPS: 50°56' 5.4"N, 15° 4' 35.999"E
	<p>První čtrnáctimetrová dřevěná rozhledna byla na kopci zvaném Resselberg vybudována již v roce 1890. Kvůli špatnému technickému stavu byla roku 1905 stržena a již rok poté ji nahradila rozhledna nová, tentokrát mnohem pevnější a trvanlivější. Cihlová, 20 metrů vysoká věž byla s velkou slávou otevřena poslední dubnový den roku 1907. Po druhé sv. válce byla bohužel dlouho nevyužívaná a teprve poté, co se jí v osmdesátých letech ujal turistický oddíl, byla opět zpřístupněna návštěvníkům.</p> <p>Otevřeno: V, VI, IX: so, ne, svátek 10:00-17:00 / VII-VIII: út-ne 10:00-17:00 Vstupné: dospělí 15 Kč, děti, senioři a držitelé karty EUROBEDS 10 Kč Kontakt: Resselův kopec, 464 01 Frýdlant, správce: Petr Luft, tel: (00420) 777 954 265, www.ktf.cz</p>	


352 m n. m.	HEŘMANICE	GPS: 50°53'51.266"N 15°1'1.326"E
	<p>Stavba heřmanické rozhledny byla zahájena na jaře roku 2012 a již dne 15. 9. téhož roku proběhlo slavnostní otevření. Rozhledna je vysoká 25 metrů a je celá zhotovena z modřínového dřeva. Na její vrchol vedou dvě schodiště, pro každý směr jedno. Z vrcholu je vidět široké okolí – Jizerské hory, Lužické hory, Žitavská nížina a na polské straně pak hnědouhelný důl Turow.</p> <p>Otevřeno: rozhledna je volně přístupná Vstupné: není Kontakt: Heřmanice 2, 464 01 Frýdlant v Čechách, OÚ-tel: (00420) 482 317 119, www.hermanice.com</p>	


657 m n. m.	KOPANINA	GPS: 50° 39´ 34.781"N, 15° 9´ 52.855"E
	<p>Osmnáct metrů vysoká rozhledna, z pálených cihel zakončených cimbuřím, zdobí vrchol kopce od 3. 6. 1894, kdy byly stavební práce ukončeny a věž symbolicky předána turistické veřejnosti. Dnes patří spolu se zříceninami hradů Vranova a Frýdštejna k nejnámějším výletním místům Malé Skály a turistům se odměňuje nádherným výhledem na velkou část Českého ráje, Jizerských hor a Krkonoš.</p> <p>Otevřeno: rozhledna je do odvolání uzavřena (špatný technický stav) Vstupné: Kontakt: Rychnov u Jablonce n. Nisou, u Chaty na Kopanině, OÚ-tel: (00420) 483 393 060</p>	


744 m n. m.	KOZÁKOV	GPS: 50°35'39.730"N, 15°15'47.307"E
	<p>Kozákov je se svými 744 m n. m. nejvyšší horou Českého ráje. Od roku 1928 se na vrcholu nachází Riegrova turistická chata a od roku 1993 zde stojí kovová věž, jejíž ochoz ve výšce 24 metrů slouží jako rozhledna. Kromě výhledu na Český ráj a Pojizeří se otevírá kruhový pohled od Českého středohoří přes Lužické hory, Ještědský hřbet, Jizerské hory, Krkonoše, Broumovskou vrchovinu, Orlické hory až k výběžkům Českomoravské vrchoviny.</p> <p>Otevřeno: IV, X, XI: so-ne: 10:00-16:00 / V, IX: út-ne: 10:00-16:00 / VI-VIII: po-ne: 9:00-17:00 Vstupné: dospělí 25 Kč, děti do 15 let 15 Kč Kontakt: Riegrova chata, Kozákov 45, Semily, tel: (00420) 484 800 600, 737 946 435, www.chata-kozakov.cz</p>	


859 m n. m.	KRÁLOVKA	GPS: 50°47´ 31.111"N, 15° 9´ 27.599"E
	<p>Od roku 1888 zdobila vrchol 19 metrů vysoká dřevěná rozhledna, kterou však v listopadu 1906 strhl prudký poryv větru. Projekt nové stavby zpracoval Stephan Arnold a již 8. 9. 1907 (tedy po pouhých čtyřech měsících od zahájení stavby) byla 24 metrů vysoká věž dokončena. Rozhledna je kompletně zrekonstruována a nabízí jedinečný pohled na Jablonecko.</p> <p>Otevřeno: I-XII: po-ne 10:00 – 17:30 (červenec a srpen do 20:00) Vstupné: dospělí 40 Kč, děti 3-15 let a senioři 30 Kč Kontakt: Chata Královka, 468 11 Janov nad Nisou, tel: (00420) 723 609 969, www.hotelkralovka.cz</p>	


547 m n. m.	LIBERECKÁ VÝŠINA	GPS: 50°46'41.443"N, 15°5'30.008"E
	<p>Vyhlídkovou restauraci nechal v letech 1900-1901 vystavět baron Heinrich Liebieg podle projektu norimberského architekta J. Schmitze a Jakoba Schmeissnera. Cílem bylo vybudovat co nejméně napodobeninu středověkého hradu, a proto byly na stavbu sváženy kameny ze zbouraných domů, na jejichž stranách se záměrně ponechával mech, zčernalé střešní tašky a použita byla hrubá jakoby stářím zvětralá a místy opadaná omítka. V současné době je tato rozhledna po proběhlé rekonstrukci od 2. 2. 2013 opět veřejnosti přístupná.</p> <p>Otevřeno: I-XII: po- ne: 10:30-20:00 Vstupné: dospělí 30 Kč, senioři a děti 10 Kč, při konzumaci v restauraci vstup na věž zdarma Kontakt: Wolkerova 251, 460 15 Liberec 15, tel: (00420) 728 945 990, www.liberecka-vysina.cz</p>	


450 m n. m.	LIDOVÉ SADY	GPS: 50°46'39.19"N, 15°4'53.057"E
	<p>Velkolepě pojatá stavba norimberského architekta Jakoba Schmeissnera, spojující prvky německého romantismu a nastupující secese, byla slavnostně otevřena 30. 11. 1901. Objekt je vyhledávaným kulturním a společenským centrem i v současné době, přístupná je též 32 metrů vysoká věž, která tvoří dominantu celé stavby a nabízí překrásný výhled na okolní hory.</p> <p>Otevřeno: IV-IX: po-ne 8:00-18:00 / X-IV: po-ne: 9:00-16:00 Vstupné: dospělí 20 Kč, děti, studenti a senioři 10 Kč Kontakt: Lidové sady 425/1, 460 01 Liberec, tel: (00420) 482 710 649, 608 014 005, www.lidovesadyliberec.cz</p>	


785 m n. m.	MAJÁK JÁRY CIMRMANA	GPS: 50°44'23.277"N, 15°20'46.998"E
	<p>Stavba muzea a Majáku je skvělou ukázkou tzv. přírodní architektury. Budova je z poloviny vrostlá do svahu a je obložena v místě vytěženým kamenem. Samotná rozhledna je vybudována z borového dřeva, její originální konstrukce je velmi vzdušná a svou siluetou skutečně připomíná maják. Podle výpovědí pamětníků Cimrman během svých toulek liptákovským okolím pomýšlel na vztyčení „věže, ne nepodobné té pařížské“. Na památku mistrovi neomezenému rozhledu a nehynoucí slávě byl tento Maják vztyčen roku 2013. (www.ucapa.eu)</p> <p>Otevřeno: V-IX: po-ne 10:00-18:00, X-IV po-ne 10.00 – 17.00 Vstupné: dospělí 45 Kč, senioři 35 Kč, děti 25 Kč, akce: 2+1 = 105 Kč, 2+2= 120 Kč Kontakt: Areál U Čápa, Kořenov - Příchovice 1, tel: (00420) 724 188 462, www.ucapa.eu</p>	


364 m n. m.	NA STRÁŽI	GPS: 50°44'0.849"N, 14°35'5.452"E
	<p>Původně zde stávala dřevěná turistická chata Wachsteinbaude postavená v roce 1933, která byla využívána jako rekreační středisko. Později byla opuštěna a v roce 1998 a 1999 vyhořela. Dnešní rozhlednu tvoří třiatřicetimetrový ocelový tubus mobilního operátora z roku 2011 s vnějším vinutým kovovým schodištěm je celý opláštěn smrkovými prkny, takže v okolní krajině působí velmi přirozeně.</p> <p>Otevřeno: IV, X: so, ne, sv: 10:00-17:00 / V-IX: po-ne: 10:00-17:00 Vstupné: dospělí 20 Kč, děti do 1 metru 0 Kč Kontakt: Sloup v Čechách, 471 52 Sloup v Čechách, tel: (00420) 777 026 566, www.rozhledna-nastrazi.cz</p>	


676 m n. m.	NISANKA	GPS: 50°43'53"N, 15°12'57"E
	<p>V roce 2003 bylo rozhodnuto o stavbě nové telekomunikační věže na Novoveském vrchu, která by zároveň sloužila jako rozhledna. Spodní část stavby je zděná – obložená kamenem, nosnou částí je pak trubkový stožár se schodištěm, díky kterému se věž vypíná do výše 35 metrů. Slavnostní zpřístupnění věže turistům se konalo 5. 5. 2007. Výhled je zde skutečně daleký, za příhodného počasí lze spatřit Jizerské hory, Krkonoše, ale také Bezděz a Ještědský hřeben.</p> <p>Otevřeno: IV, X: so, ne, sv: 10:00-17:00 / V, VI, IX: st-ne 10:00-17:00 / VII-VIII: po-ne 10:00-17:00 Vstupné: 15 Kč Kontakt: Nová Ves nad Nisou, OÚ-tel: (00420) 724 321 724, www.rozhledna-nisanka.cz</p>	


586 m n. m.	PROSEČ	GPS: 50°44'31.26"N, 15°7'47.84"E
	<p>Původně stávala na Prosečském hřebenu jednoduchá šest metrů vysoká rozhledna z roku 1892, kterou o dva roky později strhl silný vítr. Věž sice byla ještě obnovena, ovšem v létě roku 1901 ji zcela zničil zásah blesku. Na konci května 1908 ji nahradila nová, 12 metrů vysoká rozhledna, které se stal osudnou opět větrný poryv, dne 21. 8. 1921. Nová rozhledna zde byla postavena z masivních žulových kvádrů, třicetimetrová věž byla dokončena 21. 8. 1932. Dne 3. 7. 2003 chata naneštěstí z velké části vyhořela, a tak byla zbourána. Rozhledna byla několik let nepřístupná a chátrala. Od 1. 5. 2010 je rozhledna opět zpřístupněna veřejnosti a dne 20. 8. 2018 zahájila provoz i obnovená restaurace s možností ubytování.</p> <p>Otevřeno: po-čt: 11:00-22:00 / pá-so: 11:00-23:00 / ne: 11:00-21:00 Vstupné: dobrovolné Kontakt: Proseč 181, Jablonec n. Nisou, tel: (00420) 723 808 660, www.chataprosec.cz</p>	

610 m n. m.	RAŠOVKA	GPS: 50°41'51.506"N, 15°2'54.445"E
	<p>1. soukromá zděná rozhledna v novodobé historii České republiky se tyčí na Ještědském hřebeni od roku 2006 na kraji osady Rašovka (součást obce Šimonovice) u Liberce. Vyhlídková věž vysoká 22,5 metru je součástí restaurace „V Trnčí“. Tu zde stavěl od léta 2004 liberecký podnikatel Josef Lank, a to na místě bývalé stejnojmenné restaurace, která zde stávala od roku 1898.</p> <p>Otevřeno: pá: 15:00-22:00 / so: 11:00-22:00 / ne: 11:00-17:00 Vstupné: 20 Kč. Kontakt: Na Rašovce 79, 463 12 Šimonovice, tel: (00420) 731 758 175, www.vtrnci.cz</p>	

820 m n. m.	SLOVANKA	GPS: 50°46'23.815"N, 15°11'49.881"E
	<p>V roce 1887 otevřela jablonecká, janovská a hornokamenická sekce Německého horského spolku na jednom z vrcholů Maxovského hřebene (820 m) rozhlednu. Jedná se o železnou rozhlednu, ve své době první v Čechách, která byla zakoupena na Světové výstavě ve Vídni. V minulých desetiletích věž značně zchátrala a byla pro návštěvníky uzavřena. V roce 1999 ji však koupila obec Lučany a za pomoci sponzorů a dobrovolných pomocníků ji opravila a znovu zpřístupnila. Od téhož roku je rozhledna uznána státní památkou.</p> <p>Otevřeno: rozhledna je volně přístupná. Vstupné: dobrovolné Kontakt: Chata Slovanka, Lučany n. Nisou, tel: (00420) 602 831 420, www.slovanka.eu</p>	

1124 m n. m.	SMRK	GPS: 50°53'21.936"N, 15°16'18.409"E
	<p>Původně i na tomto místě stála dřevěná dvacetimetrová rozhledna, která zdobila vrchol od 21. 8. 1892. Zajímavé je, že na Smrku nerostly dostatečně dlouhé a rovné stromy, a proto bylo nezbytné čtyřpatrovou konstrukci zkušebně sestavit v údolí a pak pracně po dílech dopravit na vrchol. Rozhledna byla v provozu neuvěřitelných 50 let, což u obdobných staveb nemá obdoby. Nová ocelová rozhledna byla slavnostně otevřena 20. 9. 2003.</p> <p>Otevřeno: rozhledna je volně přístupná. Vstupné: není Kontakt: Jizerské hory, Nové Město pod Smrkem, www.nmps.cz</p>	

959 m n. m.	ŠTĚPÁNKA	GPS: 50°44'45.739"N, 15°21'58.519"E
	<p>Stavba rozhledny započala v roce 1847. Tehdy navštívil zdejší kraj zemský místodržící arcivévoda Štěpán a velmi pochvalně se vyjádřil k nádhernému výhledu z vrcholu Hvězdy. Majitel panství, kníže Kamil Rohan se na arcivévodovu počest rozhodl vystavět kamennou vyhlídkovou věž. Z neznámých důvodů však nechal práce zastavit, když věž dosáhla výšky cca 6 metrů a teprve roku 1888 svolil k odprodeji pozemku i torza rozhledny. Slavnostního otevření 14. 8. 1892 se zúčastnilo na osm tisíc lidí a dle mínění mnohých výletníků je 24 metrů vysoká Štěpánka dodnes nejkrásnější rozhlednou Jizerských hor.</p> <p>Otevřeno: IV, X: út-ne 10:00-17:00 / V-IX: po-ne 10:00-18:00 / XI-XII: so-ne 10:00-16:00 Vstupné: dospělí 30 Kč, děti 10 Kč Kontakt: Kořenov – Příchovice, tel: (00420) 603 806 473, www.turnovska-chata.cz</p>	

831 m n. m.	TANVALDSKÝ ŠPIČÁK	GPS: 50°45'5.393"N, 15°16'56.459"E
	<p>Slavnost položení základního kamene k rozhledně na Špičáku se konala dne 23. 8. 1908, tedy v době 60. výročí vlády rakousko-uherského císaře. Z toho důvodu byla také rozhledna vznešeně označena jako Jubilejní rozhledna císaře Františka Josefa I. - slavnostní předání veřejnosti proběhlo 4. 7. 1909. O rok později byla přistavěna také chata, která byla v průběhu let ještě několikrát rozšířena. Od roku 2003 je možné dopravit se k rozhledně sedačkovou lanovou dráhou s celoročním provozem.</p> <p>Otevřeno: V-VI: út-ne 10:00-17:00 / VII-VIII: po-ne 10:00-17:00 / IX: út-ne 10:00-17:00 / X-XI: pá-ne 10:00-17:00 (úpravy provozní doby možné, v případě nepřízně počasí-zavřeno!) Vstupné: dospělí 35 Kč, děti a důchodci 20 Kč Kontakt: Albrechtice 355, 468 43 Albrechtice v Jiz.horách, OÚ-tel: (00420) 483 381 504, www.tanvaldskyspicak.cz</p>	